

**Asse stradale di collegamento tra gli svincoli
di Prato Est e Prato Ovest
"Declassata di Prato"**

**Raddoppio di Viale Leonardo da Vinci nel tratto
compreso tra Via Marx e Via Nenni mediante la
realizzazione di un sottopasso**

PROGETTO DI FATTIBILITÀ TECNICA ED ECONOMICA

IL PROGETTISTA
ing. Daniela Salucci

ASSISTENZA ALLA PROGETTAZIONE PER LA PARTE
STRADALE E IDRAULICA
ing. Luca Piacentini

PIACENTINI
INGEGNERI

IL PROGETTISTA DELLE STRUTTURE
ing. Salvatore Giacomo Morano



IL RESPONSABILE GEOLOGIA
geol. Simone Santoro

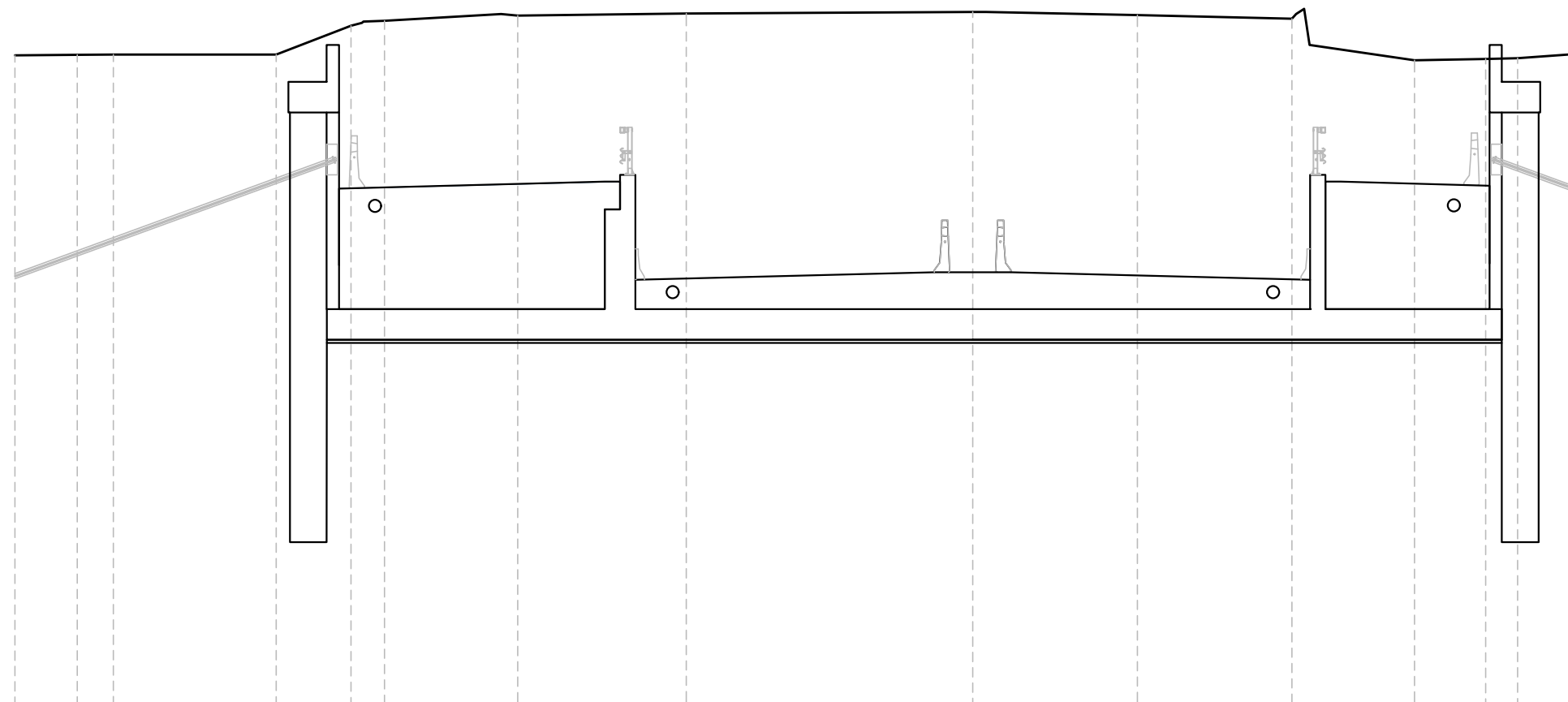
VISTO: IL RESPONSABILE DEL PROCEDIMENTO
ing. Antonio Scalamandrè

TITOLO

SEZIONI TRASVERSALI

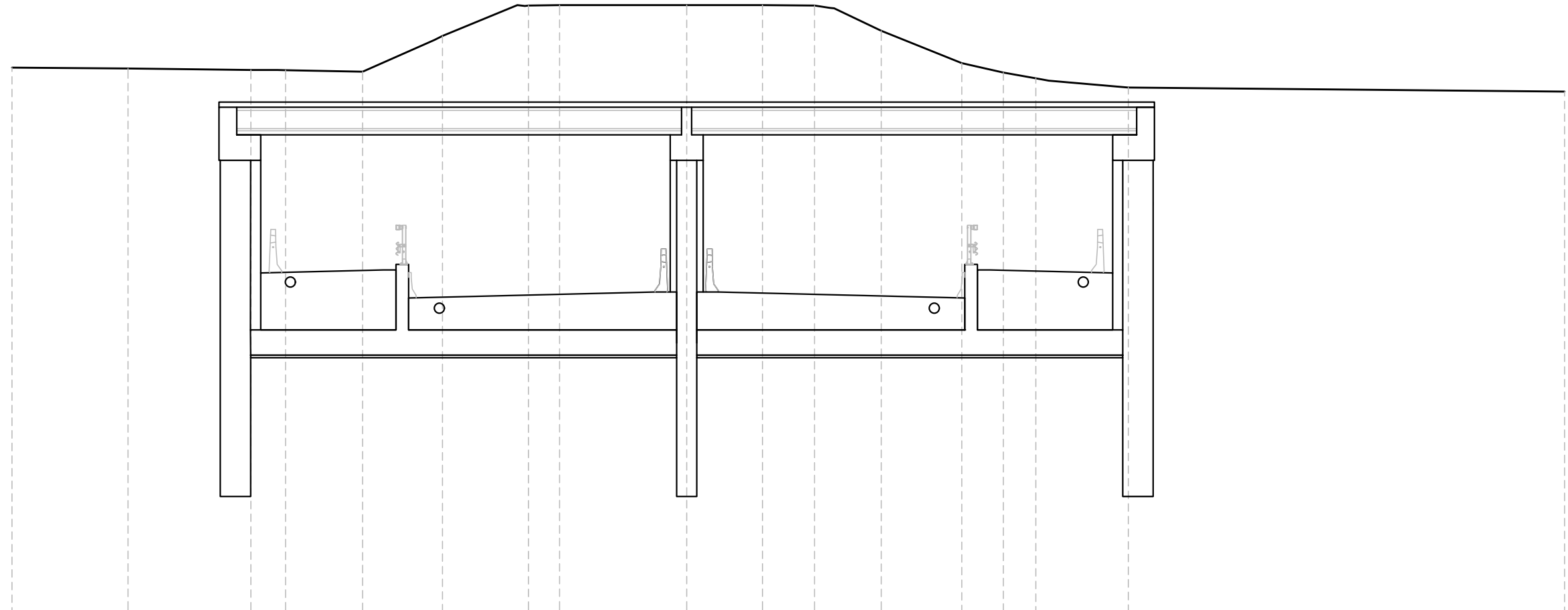
CODICE PROGETTO		NOME FILE		REVISIONE	SCALA:
PROGETTO	LIV. PROG.	N. PROG.			
COFI03	P	1701	PS00_TRA_SZ00_A	A	1:200
			CODICE ELAB. TO0PS00TRASZ00		
C					
B					
A	EMISSIONE		14/02/2018	A. PIACENTINI	L. PIACENTINI
REV.	DESCRIZIONE		DATA	REDATTO	VERIFICATO APPROVATO

SPR_01
 Sez. 7
 Progr.: 0+300.00
 Scala : 1:200
 Q.Rif. : 30.00



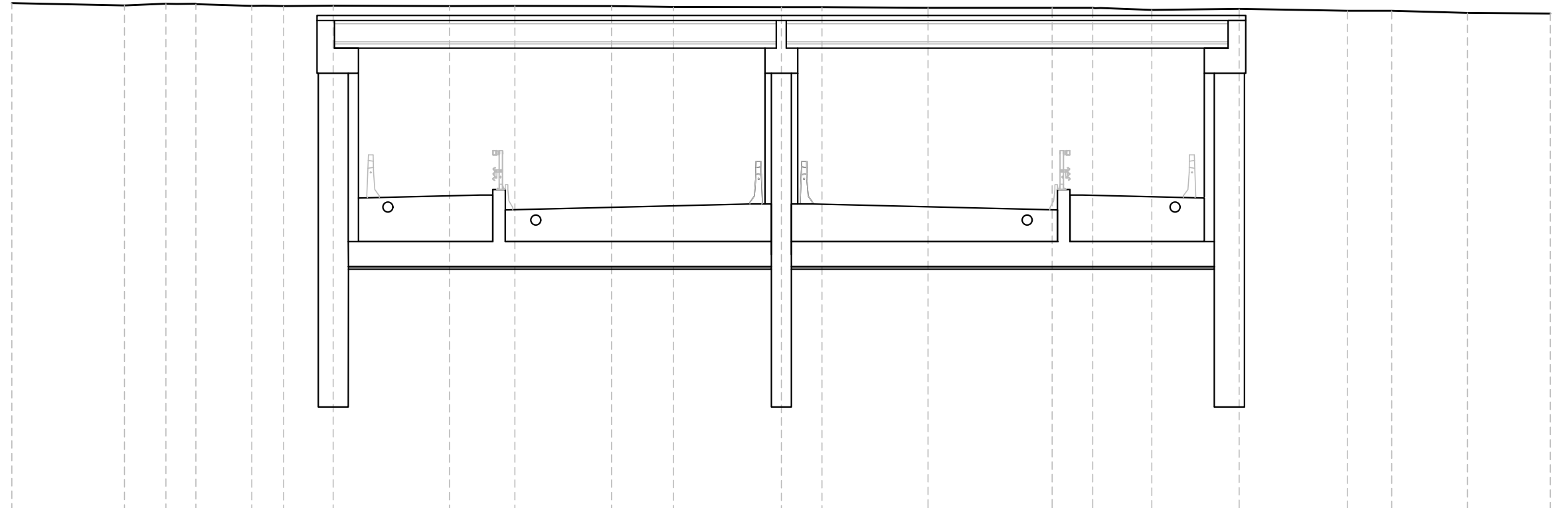
<i>PROGRESSIVE TERRENO</i>	-31.22	-29.19	-28.01	-22.71	-19.86	-19.17	-15.38	-14.83	-9.34	0.00	5.37	10.41	10.96	14.40	16.72	17.77	19.52		
<i>QUOTE TERRENO</i>	51.13	51.15	51.16	51.16	52.24	52.26	52.48	52.43	52.50	52.54	52.44	52.32	51.63	50.97	51.01	51.04	51.17		
<i>DISTANZE PARZIALI TERRENO</i>	2.03	1.18	5.31	2.44	0.69	3.80	0.55	5.49	9.34	4.93	5.04	0.45	3.42	2.32	1.05	1.75			
<i>PROGRESSIVE PROGETTO</i>									-11.00	-9.25	-5.50	-1.75	-1.25	1.25	1.75	5.50	9.25	11.00	
<i>QUOTE PROGETTO</i>									43.82	43.86	43.95	44.05	44.06	44.09	44.06	44.05	43.95	43.86	43.82
<i>DISTANZE PARZIALI PROGETTO</i>									1.75	3.75	3.75	0.50	1.25	1.25	0.50	3.75	3.75	1.75	

SPR_01
 Sez. 8
 Progr.: 0+350.00
 Scala : 1:200
 Q.Rif. : 30.00



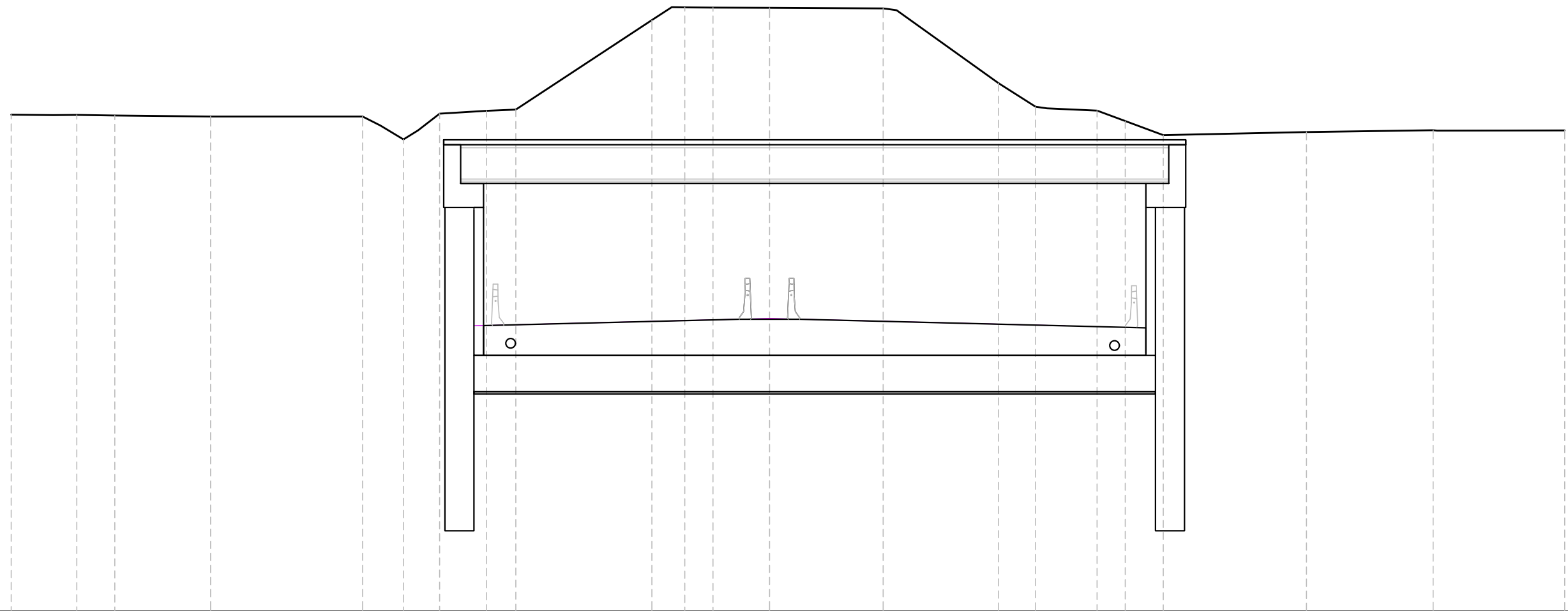
<i>PROGRESSIVE TERRENO</i>	-26.69	-22.09	-17.24	-15.87	-12.82	-9.66	-6.26	-5.03	0.00	3.00	5.06	5.67	7.70	10.88	12.52	13.81	14.33	17.47	37.54
<i>QUOTE TERRENO</i>	51.50	51.47	51.41	51.40	51.35	52.75	53.96	53.98	53.98	53.98	53.96	53.87	52.96	51.69	51.31	51.08	50.99	50.72	50.55
<i>DISTANZE PARZIALI TERRENO</i>	4.59	4.86	1.05	3.05	2.84	2.96	1.23	5.03	3.00	2.06	0.67	1.86	3.18	1.64	1.29	0.52	3.14	20.07	
<i>PROGRESSIVE PROGETTO</i>						-11.00	-9.25	-5.50	-1.75	-1.25	1.25	1.75	5.50	9.25	11.00				
<i>QUOTE PROGETTO</i>						42.39	42.43	42.53	42.62	42.63	42.67	42.63	42.62	42.53	42.43	42.39			
<i>DISTANZE PARZIALI PROGETTO</i>						1.75	3.75	3.75	0.50	1.25	1.25	0.50	3.75	3.75	1.75				

SPR_01
 Sez. 9
 Progr.: 0+400.00
 Scala : 1:200
 Q.Rif. : 30.00



<i>PROGRESSIVE TERRENO</i>	-30.66	-26.17	-24.59	-24.08	-23.33	-21.10	-20.60	-19.83	-17.85	-13.22	-10.62	-6.76	-4.30	0.00	1.62	5.85	10.79	12.41	14.76	18.24	22.55	24.32	27.33	30.63
<i>QUOTE TERRENO</i>	50.17	50.07	50.14	50.14	50.12	50.06	50.06	50.05	50.06	50.05	50.05	50.05	50.02	50.01	50.00	49.98	49.98	49.98	49.90	49.94	49.87	49.86	49.77	49.75
<i>DISTANZE PARZIALI TERRENO</i>	4.48	1.58	0.75	2.20	0.50	0.77	1.98	4.63	2.60	3.86	2.46	4.30	1.62	4.22	4.94	1.62	2.04	3.48	4.31	1.77	3.01	3.30		
<i>PROGRESSIVE PROGETTO</i>										-11.00	-9.25	-5.50		-1.75	-1.25	1.25	1.75	5.50	9.25	11.00				
<i>QUOTE PROGETTO</i>										41.92	41.97	42.06		42.16	42.17	42.20	42.17	42.16	42.06	41.97	41.92			
<i>DISTANZE PARZIALI PROGETTO</i>										1.75	3.75	3.75		0.50	1.25	1.25	0.50	3.75	3.75	1.75				

SPR_01
 Sez. 10
 Progr.: 0+450.00
 Scala : 1:200
 Q.Rif. : 30.00



<i>PROGRESSIVE TERRENO</i>	-31.43	-29.68	-28.71	-27.13	-23.16	-16.86	-16.13	-15.17	-14.57	-13.67	-11.73	-10.51	-4.87	-4.05	-3.51	-2.35	0.00	4.71	5.27	9.49	11.03	13.58	14.75	16.32	22.25	27.51	32.96	
<i>QUOTE TERRENO</i>	50.57	50.55	50.56	50.53	50.48	50.49	50.12	49.54	49.92	50.60	50.73	50.77	54.48	55.02	55.01	55.01	54.99	54.97	54.89	51.87	50.89	50.74	50.30	49.72	49.85	49.92	49.91	
<i>DISTANZE PARZIALI TERRENO</i>	1.75	0.97	1.58	3.97	6.30	0.73	0.96	0.60	0.90	1.95	1.21	5.64	0.82	0.52	1.16	2.35	4.71	4.22	1.54	2.08	1.17	1.57	5.93	5.25	5.28			
<i>PROGRESSIVE PROGETTO</i>											-11.00	-9.25	-5.50		-1.75	-1.25	1.25	1.75	5.50	9.25	11.00							
<i>QUOTE PROGETTO</i>											41.85	41.89	41.98		42.08	42.09	42.12	42.09	42.08	41.98	41.89	41.85						
<i>DISTANZE PARZIALI PROGETTO</i>											1.75	3.75	3.75		0.50	1.25	1.25	0.50	3.75	3.75	1.75							

