










-  Tracciato di progetto
-  Porzione territoriale compresa entro un raggio di 5 km dall'intervento


**Aree Rete Natura 2000**

-  Sito di Interesse Comunitario (SIC)
-  Zona a Protezione Speciale (ZPS)

**Aree Naturali Protette di Interesse Locale (ANPIL) e Nazionale (EUAP)**

-  EUAP0842 / APPO04 - Cascine di Tavola
-  APPT01 - Area naturale protetta di interesse locale La Querciola
-  APPI08 - Monti della Calvana
-  APPO01 - Monferrato
-  APPO03 - Monti della Calvana

Fonti:  
 MATTM, Shapefiles Rete Natura 2000 aggiornamento 2015  
 Piano Strutturale Comune di Prato - Tavola delle Aree Naturali Protette e Siti di Interesse Regionale  
 PTT Paesaggio Regione Toscana

 **Anas**  
 GRUPPO FS ITALIANE

Anas Spa Società con Socio Unico  
 Cap. Soc. € 2.269.892.000 - Iscr. R.E.A. 1024951 - P.IVA. 021336810003 - C.F. 80208450587  
 Sede legale: Via Monalbano, 10 - 00185 Roma - Tel. 06 44461 - Fax 06 4456224  
 Sede di Firenze - Viale dei Mille, 36 - 50131 - Tel. 055 56401 - Fax 055 573497

Coordinamento Territoriale Centro

**Asse stradale di collegamento tra gli svincoli di Prato Est e Prato Ovest "Declassata di Prato"**

**Raddoppio di Viale Leonardo da Vinci nel tratto compreso tra Via Marx e Via Nenni mediante la realizzazione di un sottopasso**

STUDIO PRELIMINARE AMBIENTALE

IL PROGETTISTA  
 IRIDE S.r.l.  
 ing. Mauro Di Prete



VISTO: IL RESPONSABILE DEL PROCEDIMENTO  
 ing. Antonio Scalamandrè

TITOLO  
**STUDIO PRELIMINARE AMBIENTALE**  
 Carta delle aree naturali protette e della Rete Natura 2000

CODICE PROGETTO		NOME FILE		REVISIONE	SCALA:
PROGETTO	UV. PROG. N. PROG.	T00_IA00_AMB_CT04_A		A	1:20.000
COF1103	P1701	CODICE ELAB. T00IA00AMBCT04			
C					
B					
A	EMISSIONE	Febbraio 2018	Ciprigno	Veraldi	Di Prete
REV.	DESCRIZIONE	DATA	REDATTO	VERIFICATO	APPROVATO

