










Schematizzazione interventi di progetto

-  Tratto stradale in galleria
-  Tratto stradale in trincea
-  Viabilità locale e relative rotonde di progetto


Depositi superficiali fluviali

-  terreni granulari ciottolosi e ghiaiosi
-  terreni prevalentemente sabbioso-limosi
-  terreni prevalentemente limosi

Indagini geostatiche (da Archivio GEOWEB)

-  prova penetrometrica statica (CPT)
-  prova penetrometrica dinamica (DP)
-  sondaggio a carotaggio continuo

Fonti:
 Variante al Piano Strutturale del Comune di Prato
 relativa all'assetto urbanistico del Viale Leonardo da Vinci per la localizzazione del polo espositivo



Anas Spa Società con Socio Unico
 Cap. Soc. € 2.269.892.000 - Iscr. R.E.A. 1024951 - P.IVA. 021336810003 - C.F. 80208450587
 Sede legale: Via Monzambano, 10 - 00185 Roma - Tel. 06 44461 - Fax 06 4456224
 Sede di Firenze - Viale dei Mille, 36 - 50131 - Tel. 055 56401 - Fax 055 573497
 Coordinamento Territoriale Centro

Asse stradale di collegamento tra gli svincoli di Prato Est e Prato Ovest "Declassata di Prato"

Raddoppio di Viale Leonardo da Vinci nel tratto compreso tra Via Marx e Via Nenni mediante la realizzazione di un sottopasso

STUDIO PRELIMINARE AMBIENTALE

IL PROGETTISTA
 IRIDE S.r.l.
 ing. Mauro Di Prete



VISTO: IL RESPONSABILE DEL PROCEDIMENTO
 ing. Antonio Scalamandrè

TITOLO
 STUDIO PRELIMINARE AMBIENTALE
 Carta litotecnica

CODICE PROGETTO		NOME FILE		REVISIONE	SCALA
PROGETTO	LIV. PROG.	NUM. PROG.	T00_IA00_AMB.CG00_A	A	1:5.000
CODICE COFIN		CODICE ELAB.			
COF1103		T00IA00AMB CG00			
C					
B					
A	EMISSIONE	Febbraio 2018	Ciprigno	Veraldi	Di Prete
REV.	DESCRIZIONE	DATA	REDATTO	VERIFICATO	APPROVATO

