











Schematizzazione interventi di progetto

-  Tratto stradale in galleria
-  Tratto stradale in trincea
-  Viabilità locale e relative rotonde di progetto

Uso del Suolo (Corine Land Cover 2006, terzo livello)

-  111 - Zone residenziali a tessuto continuo
-  112 - Zone residenziali a tessuto discontinuo e rado
-  121 - Aree industriali, commerciali e dei servizi pubblici e privati
-  133 - Cantieri
-  211 - Seminativi in aree non irrigue
-  242 - Sistemi culturali e particellari complessi

Fonti:
ISPRA, Shapefile Corine Land Cover 2006



Anas Spa Società con Socio Unico
Cap. Soc. € 2.269.892.000 - Iscr. R.E.A. 1024951 - P.IVA. 02133681003 - C.F. 80208450587
Sede legale: Via Monzambano, 10 - 00185 Roma - Tel. 06 44461 - Fax 06 4456224
Sede di Firenze - Viale dei Mille, 36 - 50131 - Tel. 055 56401 - Fax 055 573497

Gruppo FS Italiane Coordinamento Territoriale Centro

**Asse stradale di collegamento tra gli svincoli
di Prato Est e Prato Ovest
"Declassata di Prato"**

**Raddoppio di Viale Leonardo da Vinci nel tratto
compreso tra Via Marx e Via Nenni mediante la
realizzazione di un sottopasso**

STUDIO PRELIMINARE AMBIENTALE

IL PROGETTISTA
IRIDE S.r.l.
ing. Mauro Di Prete

VISTO: IL RESPONSABILE DEL PROCEDIMENTO
ing. Antonio Scalamandrè



TITOLO
STUDIO PRELIMINARE AMBIENTALE
Carta di uso del suolo

CODICE PROGETTO		NOME FILE		REVISIONE	SCALA
PROGETTO	LIV. PROG.	N. PROG.	T00_IA00_AMB_CT07_A	A	1:5.000
COF1103		E 1701		CODICE ELAB. T00IA00AMBCT07	

C					
B					
A	EMISSIONE	Febbraio 2018	Ciprigno	Veratti	Di Prete
REV.	DESCRIZIONE	DATA	REDATTO	VERIFICATO	APPROVATO

